


# Kurzanleitung Meldemax – Anwendung für Mobilgeräte

## Kreis Lippe – Fachgebiet Geoinformation/Geodatenmanagement

Nachdem die Anwendung „MeldeMax - Mobil“ gestartet wurde, wird folgende Karte dargestellt.

### Kartenansicht des „MeldeMax - Mobil“



Mit  wird die Mangelerfassung gestartet. Die Erfassungsmaske wird geöffnet.

### Erfassung




Zur Erfassung das „Stift-Werkzeug“ aktivieren.



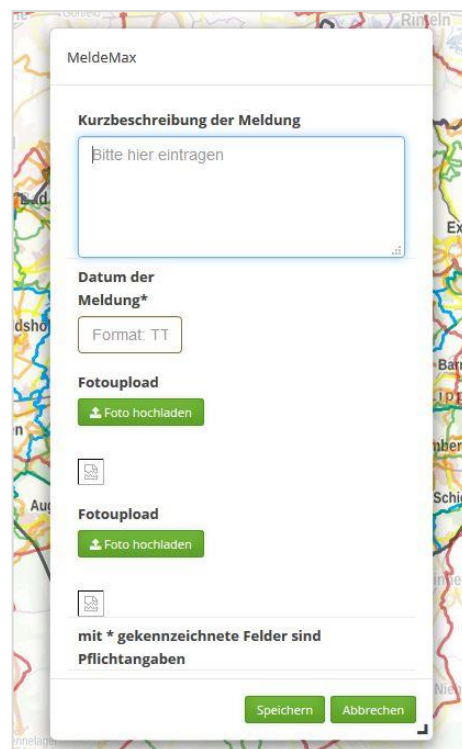
Bei Aktivierung färbt sich das Tool.



Mit Klick auf  das Fenster verlassen.



### Mangelmeldung



Es erscheint die Eingabemaske, in die die Meldung eingetragen wird.

Kontakt: [Geo@Kreis-Lippe.de](mailto:Geo@Kreis-Lippe.de)

Stand: 09.05.2019