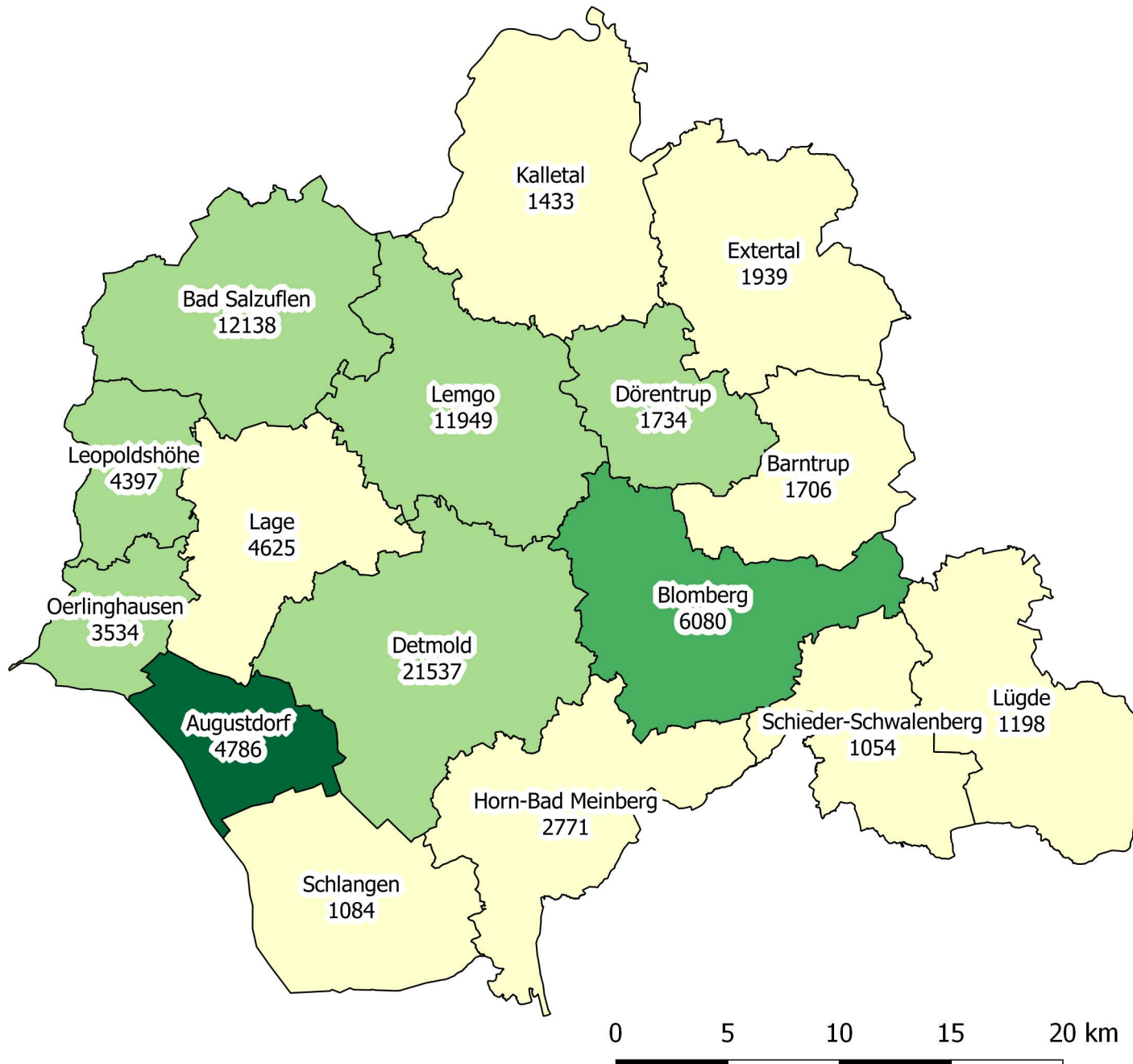


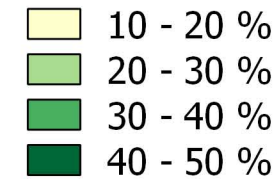
Pendlerbewegungen

Anzahl der Einpendler und Verhältnis Einpendler zur Einwohnerzahl



Städte und Gemeinden
mit Anzahl der Einpendler

Verhältnis Einpendler zu Einwohnerzahl



Quelle: Landesbetrieb Information
und Technik NRW
Stand: 30.06.2014 (Einpendler)
31.12.2014 (Einwohnerz.)
Geobasisdaten des Kreises Lippe

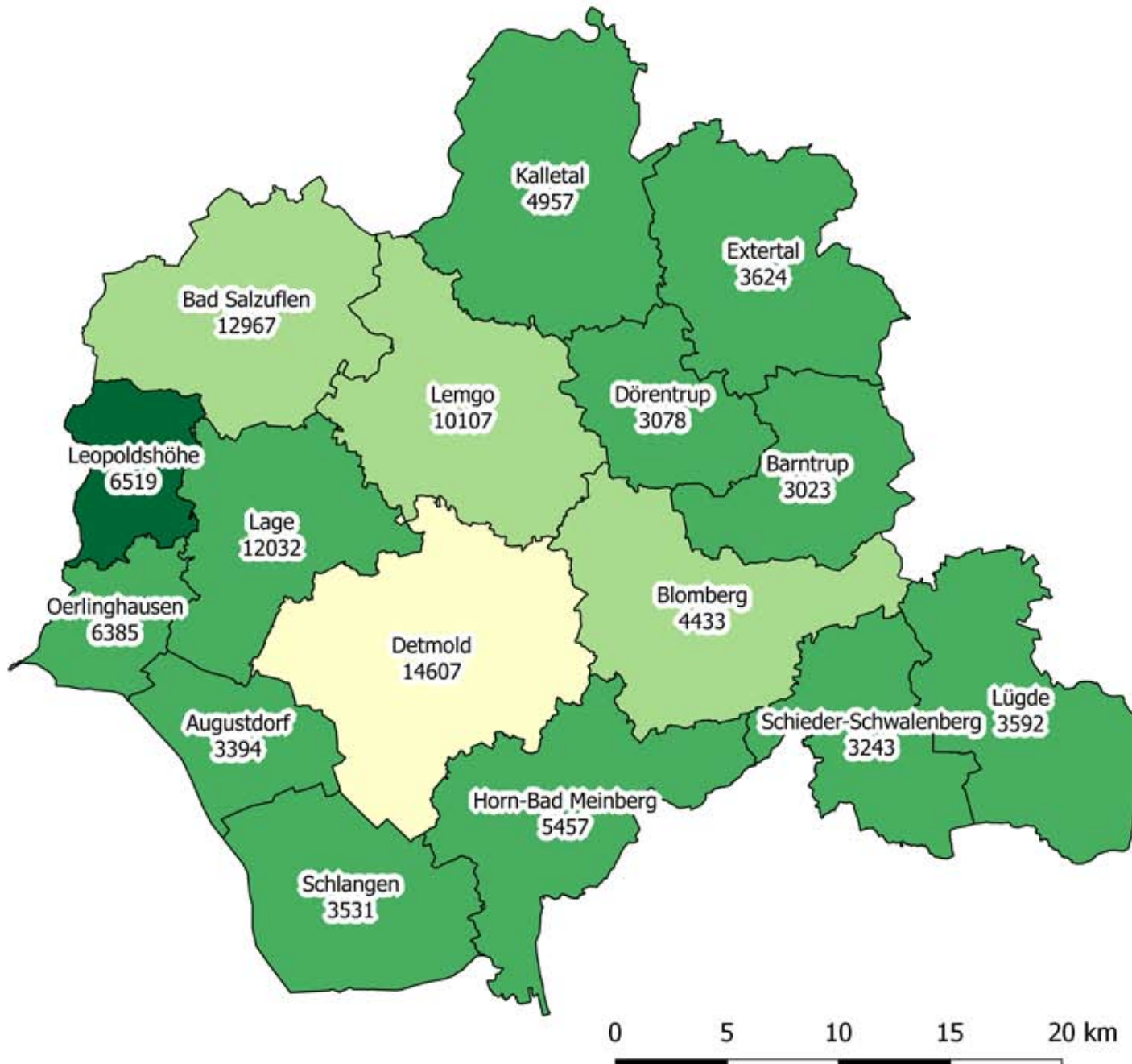
Realisierung: Kreis Lippe,
Fachbereich Geoinformation,
Kataster, Immobilienbewertung

gefertigt: Februar 2016

© Kreis Lippe 2016

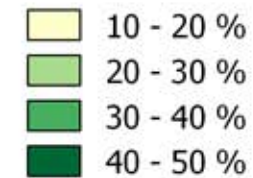
Pendlerbewegungen

Anzahl der Auspendler und Verhältnis Auspendler zur Einwohnerzahl



Städte und Gemeinden
mit Anzahl der Auspendler

Verhältnis Auspendler zu Einwohnerzahl



Quelle: Landesbetrieb Information und
Technik NRW

Stand: 30.06.2014 (Auspendler)
31.12.2014 (Einwohnerzahl)

Geobasisdaten des Kreises Lippe

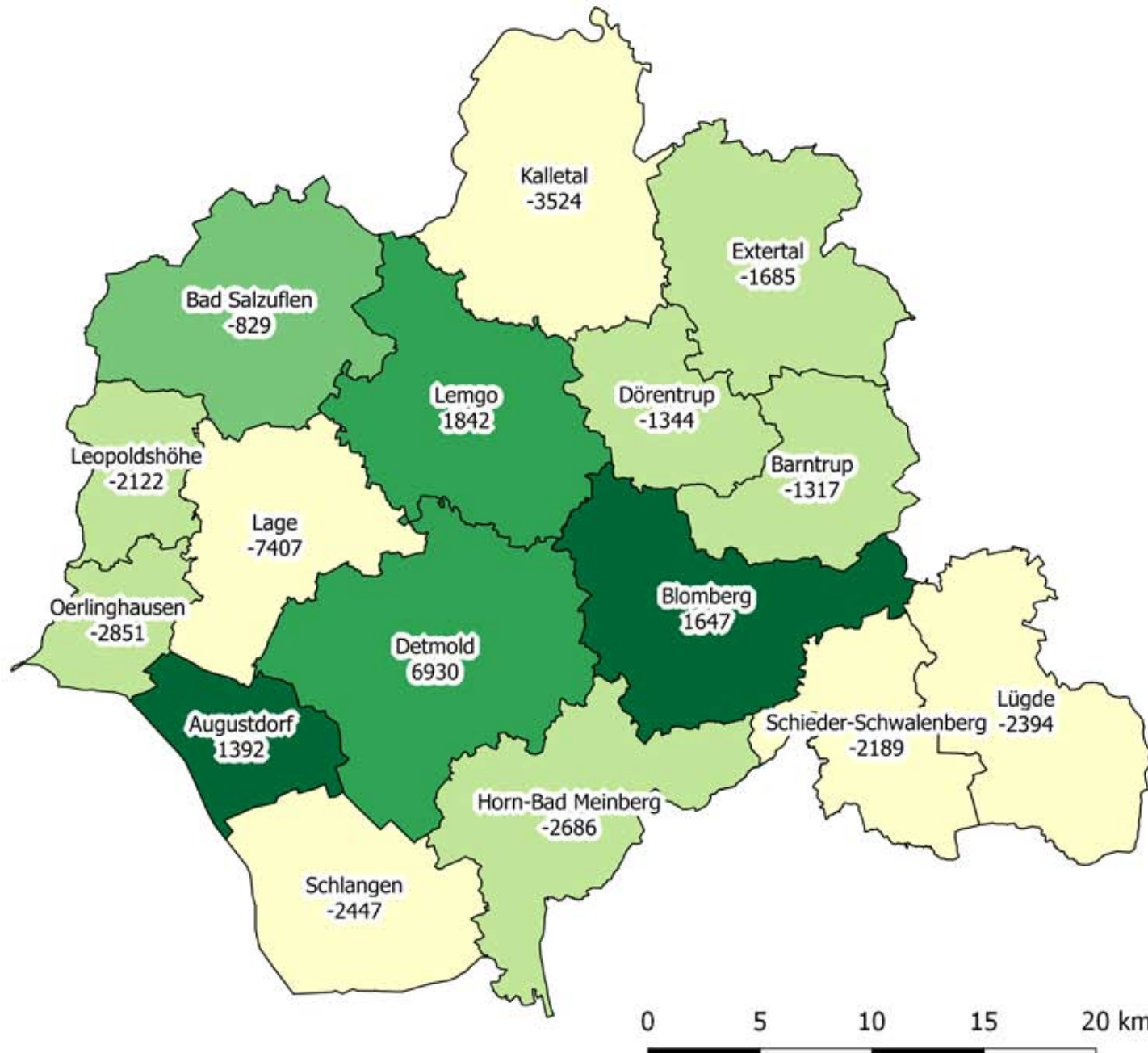
Realisierung: Kreis Lippe, Fachbereich
Geoinformation, Kataster,
Immobilienbewertung

gefertigt: Februar 2016

© Kreis Lippe 2016

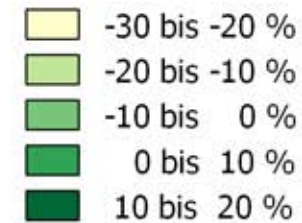
Pendlerbewegungen

Pendlersaldo und Verhältnis Pendlersaldo zur Einwohnerzahl



Städte und Gemeinden
mit Pendlersaldo

Verhältnis Pendlersaldo zur Einwohnerzahl



Quelle: Landesbetrieb Information
und Technik NRW
Stand: 30.06.2014 (Pendler)
31.12.2014 (Einwohnerzahl)

Geobasisdaten des Kreises Lippe

Realisierung: Kreis Lippe, Fachbereich
Geoinformation, Kataster,
Immobilienbewertung

gefertigt: Februar 2016

© Kreis Lippe 2016